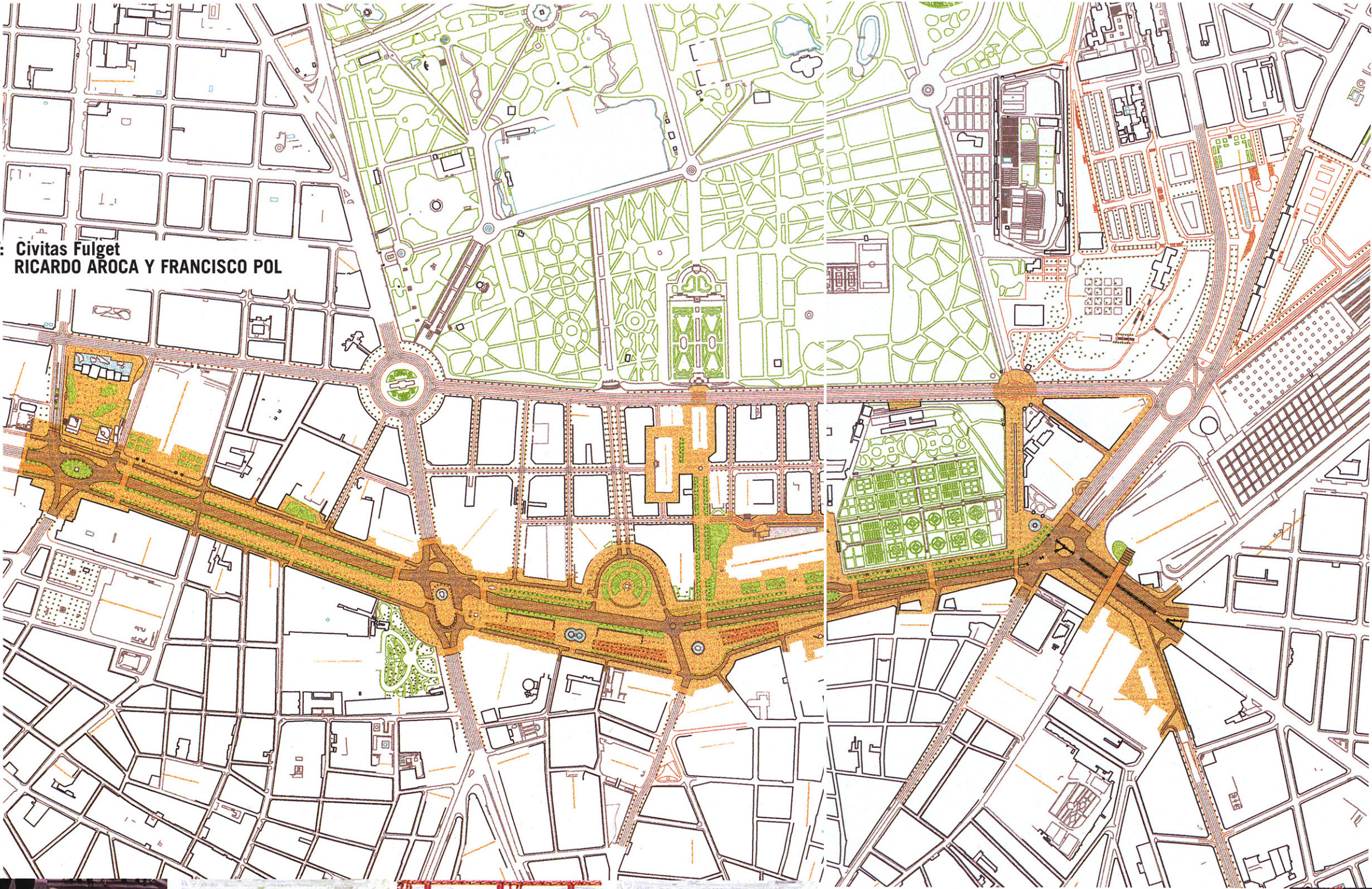


10 ACCESIT: Civitas Fulget  
RICARDO AROCA Y FRANCISCO POL




11 Esta propuesta mantiene la continuidad básica del eje Prado-Recoletos-Castellana, ampliando el trazado del tráfico rodado por el Paseo del Prado hasta Recoletos pero manteniendo, sin embargo, el status-quo de intensidad:

En la nueva ordenación, el tráfico discurre en los dos sentidos por la actual calzada sur-norte y procura afectar a muy pocos árboles de importancia. En las actuales vías laterales coexisten, en cambio, exclusivamente zonas peatonales y transporte público no contaminante.


La ampliación de la acera del Banco de España, el Museo Thyssen y el Barrio de las Artes libera la zona del tráfico más inmediato por lo cual los jardines se acercan al casco habitado y serían accesibles desde él.

Con la idea de recomponer el Salón del Prado y ofrecer un paseo desde Atocha hasta Colón por los jardines, se habilita el acceso a las fuentes de Neptuno y Cibeles por el trazado tangencial de la vía central. En este marco proyectual se incluye un plan de renovación de arbolado y numerosas actuaciones complementarias como la supresión de la edificación privada que oculta el observatorio en el ángulo suroeste del Retiro, la reordenación de la zona en torno al Panteón de Personas Ilustres, de las plazas de Atocha y Colón, varias peatonalizaciones en el barrio de los Jerónimos y la revitalización del Paseo del Prado a través de nuevos usos.

12 - PLANTA GENERAL DE LA PROPUESTA



PASOS DE CEBRA LUMINOSOS



FONOLUMINOTECA



RECURSOS NATURALES



ESTACIONES BIBLIOGRÁFICAS



REPOSO



PUNTOS DE VENTA MOVILES



PUNTO MOVIL DE VENTA DE FLORES

