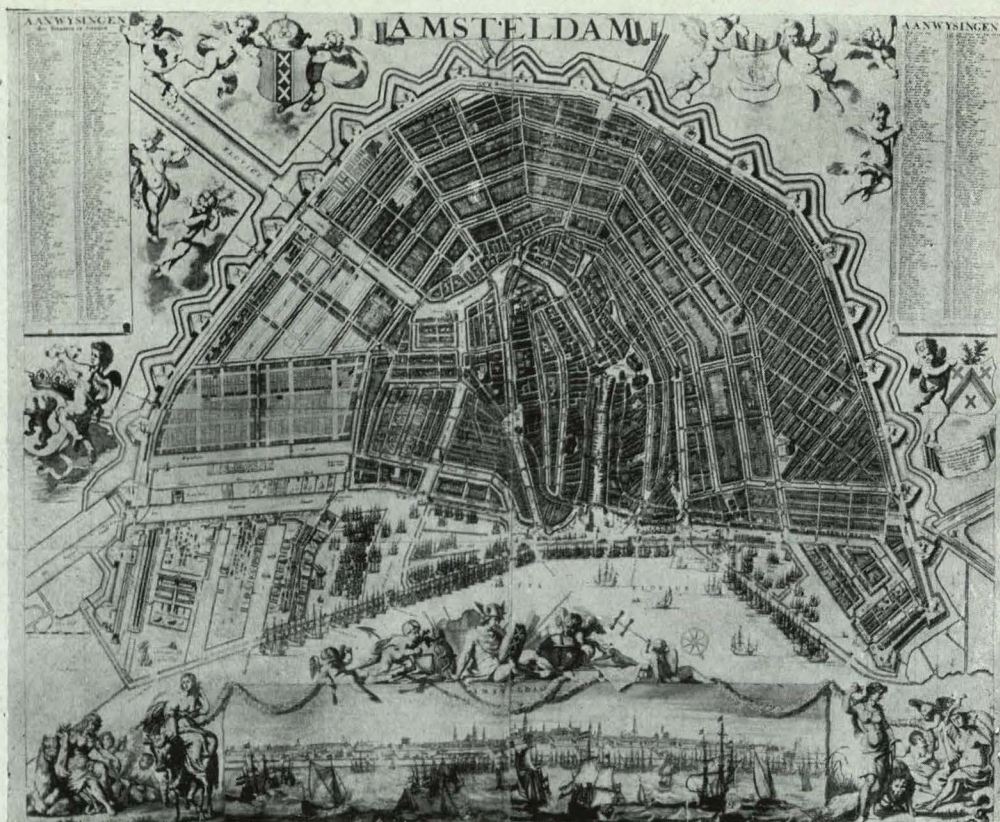
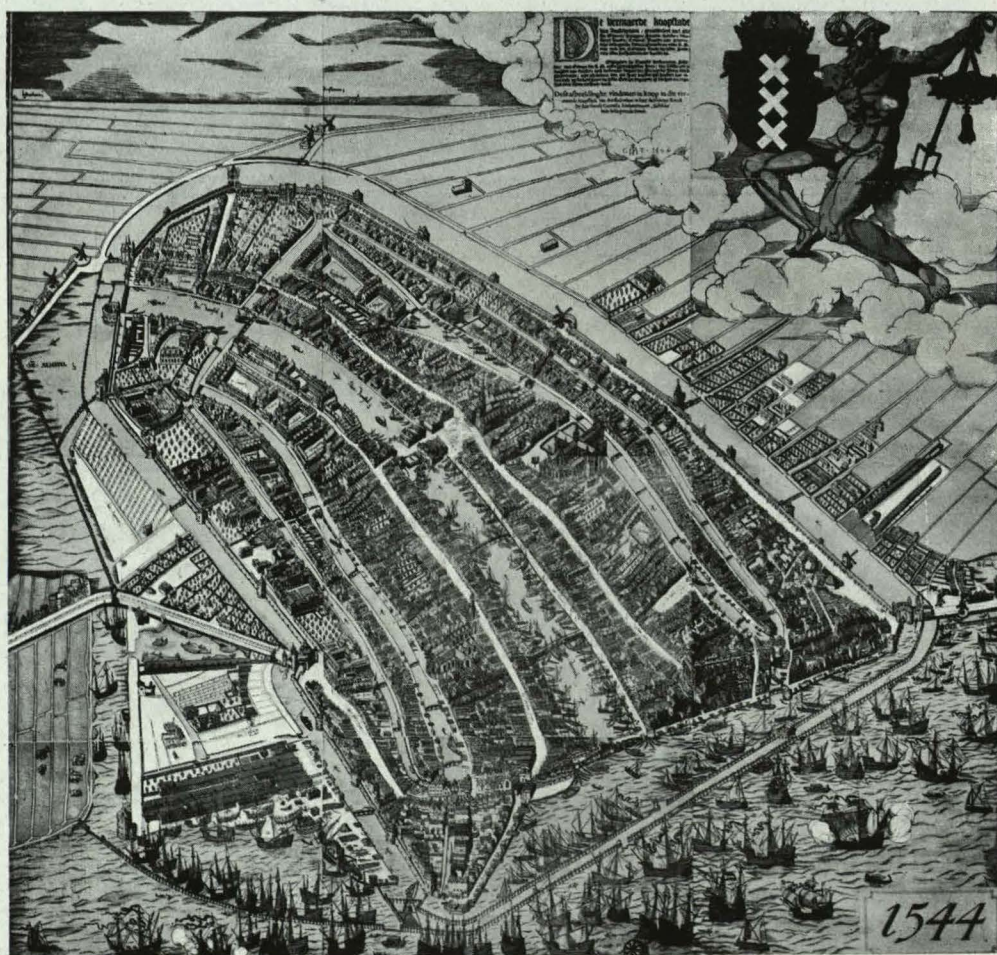

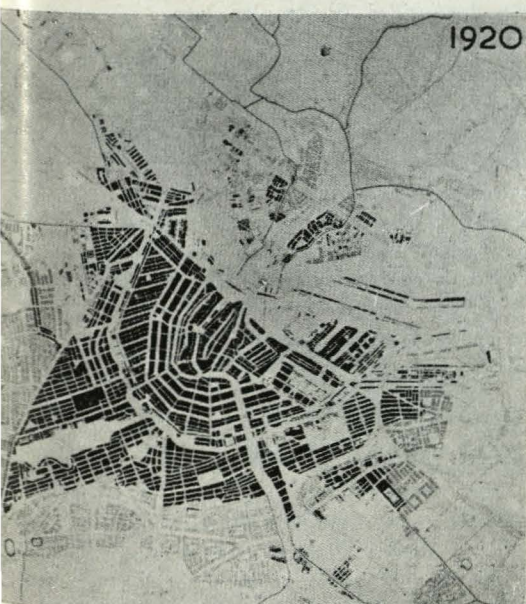

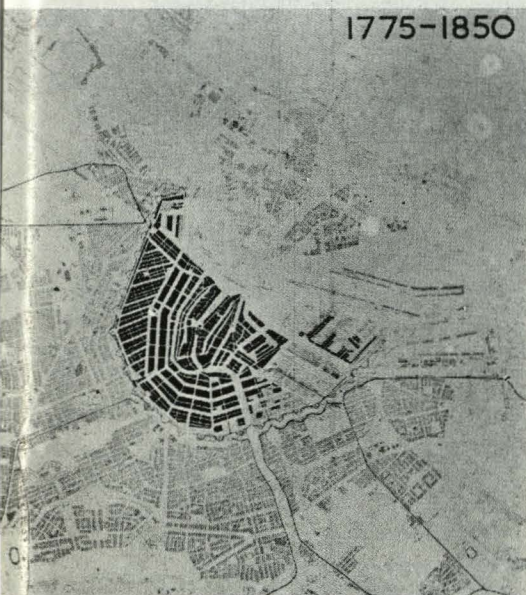



Plano de Amsterdam, por J. de Ram (±1685), mostrando el célebre proyecto de 1612 - 1665, conocido con el nombre de "proyecto de los tres canales". Esta grandiosa concepción pasó la superficie de 180 hectáreas a 720 hectáreas. La parte occidental se realizó en 40 años, expropiando los terrenos el Ayuntamiento. Las parcelas se revendieron a los particulares, sometidos a Ordenanzas muy estrictas y detalladas para la construcción.



Plano en perspectiva de la ciudad fortificada de Amsterdam, en la mitad del siglo XVI, trazado por Cornelis Anthoniszoon.





Las figuras muestran la superficie de la ciudad de Amsterdam en el transcurso de los años y los caminos en cada período, destacando en negro sobre el plano de la ciudad (1950) en gris.

Número de habitantes:

1600...	± 100.000
1700...	± 200.000
1800...	± 220.000
1850...	232.599
1910...	588.897
1950...	835.854